





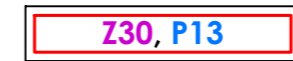









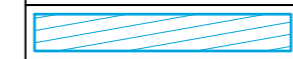

# Helvíkovice

## LEGENDA

### HRANICE ÚZEMNÍCH JEDNOTEK

-  hranice administrativního území
-  hranice zastavěného území k datu 30.8. 2017
-  hranice zastavitelné plochy a plochy přestavby vymezené Změnou č. 1 ÚP Helvíkovice
-  hranice koridorů dopravní infrastruktury

### ZEMĚDĚLSKÝ A LESNÍ PŮDNÍ FOND

-  plocha s vyhodnocením záboru ZPF
-  část plochy představující zábor ZPF
-  koridory dopravní infrastruktury
-  hranice bonitovaných půdně ekologických jednotek (BPEJ)
-  číselný kód BPEJ
-  třídy ochrany
-  II. třída ochrany zemědělské půdy
-  III. třída ochrany zemědělské půdy
-  IV. třída ochrany zemědělské půdy
-  V. třída ochrany zemědělské půdy
-  nezemědělské půdy
-  investice do půdy

## ODŮVODNĚNÍ ZMĚNY Č. 1 ÚZEMNÍHO PLÁNU HELVÍKOVICE

<b>NÁVRH PRO SPOLEČNÉ JEDNÁNÍ §50</b>			
POŘIZOVATEL	MěÚ Žamberk	DATUM	PARE
PROJEKTANT	Ing. Eduard Žaluda	<b>I/2018</b>	VÝKRES Č.
ZHOTOVITEL	ŽALUDA, projektová kancelář		
AUTORSKÝ KOLEKTIV	Ing. Eduard Žaluda, Ing. arch. Alena Švandelíková, Bc. Michal Fišer, Mgr. Vít Holub, Petr Schejbal, Ing. Mgr. Miroslav Vrtiška	<b>1: 5000</b>	<b>3</b>

## VÝKRES PŘEDPOKLÁDANÝCH ZÁBORŮ PŮDNÍHO FONDU

## VÝKRES PŘEDPOKLÁDANÝCH ZÁBORŮ PŮDNÍHO FONDU