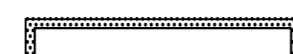











# Helvíkovice

## LEGENDA

-  hranice administrativního území
-  hranice zastavěného území k datu 30.8. 2017
-  hranice zastavěného území ke zrušení
-  aktualizovaná hranice zóny A
-  aktualizovaná hranice zóny C
-  aktualizovaná hranice zastavitelné plochy vymezené ÚP Helvíkovice
-  aktualizovaná hranice plochy přestavby vymezené ÚP Helvíkovice
-  hranice zastavitelné plochy a plochy přestavby vymezené Změnou č. 1 ÚP Helvíkovice
-  koridory dopravní infrastruktury
-  plochy vymezené Změnou č. 1, ve kterých bude uloženo prověření změn jejich využití územní studií

## ZMĚNA Č. 1 ÚZEMNÍHO PLÁNU HELVÍKOVICE

### NÁVRH PRO SPOLEČNÉ JEDNÁNÍ §50

POŘIZOVATEL	MěÚ Žamberk	DATUM	PARE
PROJEKTANT	Ing. Eduard Žaluda	<b>1/2018</b>	
ZHOTOVITEL	ŽALUDA, projektová kancelář	MĚŘÍTKO	VÝKRES Č.
AUTORSKÝ KOLEKTIV	Ing. Eduard Žaluda, Ing. arch. Alena Švandelíková, Bc. Michal Fišer, Mgr. Vít Holub, Petr Schejbal, Ing. Mgr. Miroslav Vrtiška	<b>1: 5000</b>	<b>1</b>

## VÝKRES ZÁKLADNÍHO ČLENĚNÍ ÚZEMÍ

# VÝKRES ZÁKLADNÍHO ČLENĚNÍ ÚZEMÍ