














VÝKRES TECHNICKÉ INFRASTRUKTURY

M 1 : 1000

LEGENDA

-  stávající parcelace
-  stávající zástavba
-  stávající komunikace
-  řešené území
-  návrh parcelace
-  orientační umístění navrhované zástavby
-  navrhovaná komunikace
-  stávající vodovod
-  navrhovaný vodovod
-  stávající kanalizace
-  navrhovaná kanalizace
-  stávající podzemní el. vedení NN
-  stávající transformační stanice

výměra jednotlivých parcel:

- 01
1501 m²
- 02
1614 m²
- 03
1372 m²
- 04
1899 m²
- 05
1466 m²
- 06
1591 m²
- 07
1336 m²
- 08
1364 m²

Navrhovaná zástavba je zakreslena pouze orientačně, napojení na síť technické infrastruktury bude upřesněno v dalším stupni projektových prací.



Mupel

pořizovatel

Městský úřad Žamberk
odbor regionálního rozvoje a územního plánování
Masarykovo náměstí 166, Žamberk 564 01

zpracovatel

ŽALUDA, projektová kancelář
Železná 493/20, Praha 1, 110 00
IČ: 735 80 872, tel/fax: 225 096 854

datum

XI/2011

projekt

ÚZEMNÍ STUDIE, rozvojová lokalita BV 4 (ÚPO Helvíkovice)
v katastrálním území Helvíkovice

list č.

12