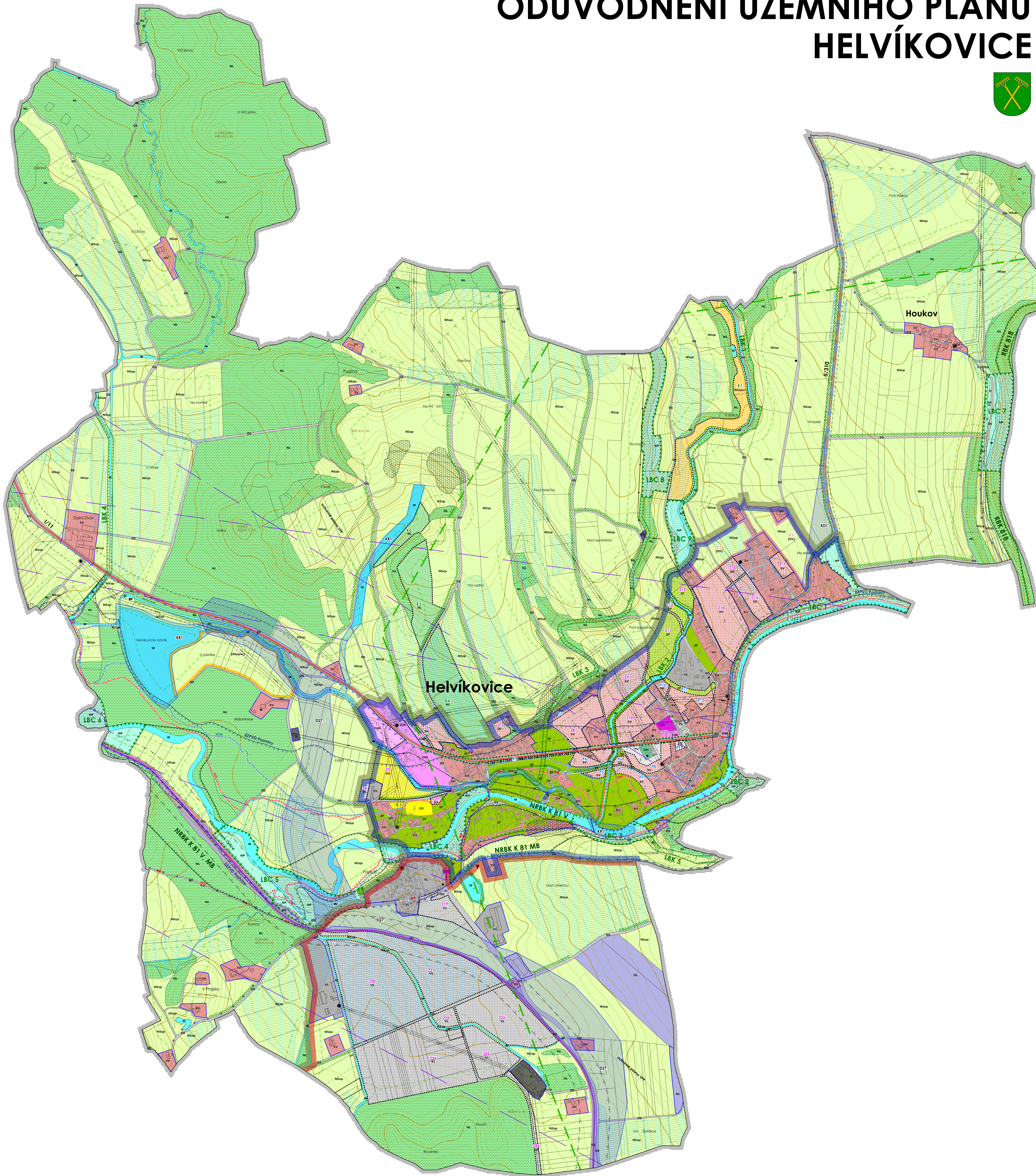

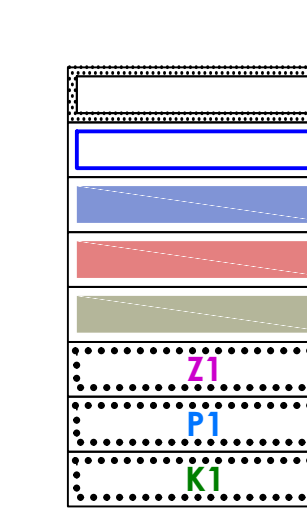


# ODŮVODNĚNÍ ÚZEMNÍHO PLÁNU HELVÍKOVICE



## LEGENDA



### HRANICE ÚZEMNÍCH JEDNOTEK

hranice administrativního území  
hranice zastavěného území k datu 4.1. 2013  
hranice zóny A  
hranice zóny B  
hranice zóny C  
zastavěné plochy  
plochy přestavby  
plochy změn v krajině

stabilizované plochy	plachy zvlášť	územní rezervy
OV	OM	
OS	OS	
OH		
PV	PV	(SV)
SV	SV	DS
DS	DS	
DZ		
TI		
VL	VL	
ZP	ZP	
W		
NL		
NP		

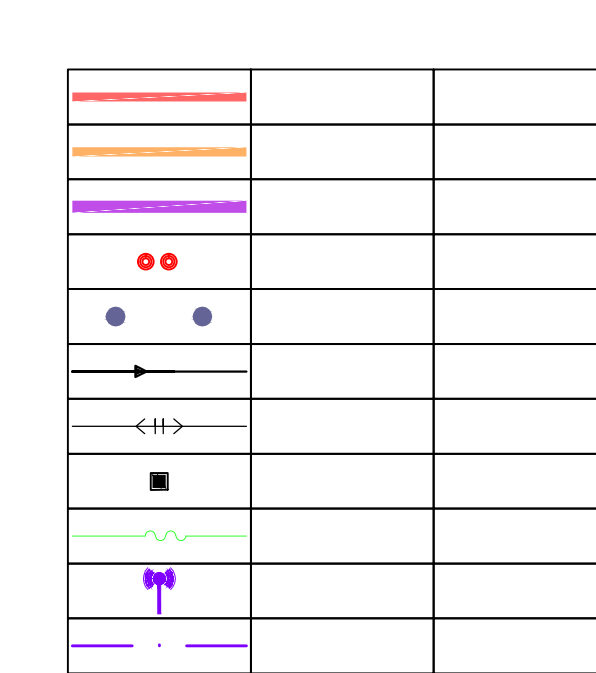
### PLOCHY S ROZDÍLNÝM ZPŮSOBEM VYUŽITÍ

občanské vybavení - veřejná infrastruktura  
občanské vybavení - komerční zařízení malá a střední  
občanské vybavení - tělovýchovná a sportovní zařízení  
občanské vybavení - hřištní plochy  
veřejná prostranství  
plochy smíšené obytné - venkovské  
dopravní infrastruktura - silniční  
dopravní infrastruktura - železniční  
dopravní infrastruktura - letecká  
technická infrastruktura - inženýrské sítě  
výroba a skladování - lehký průmysl  
zeleň - přírodního charakteru  
plochy vodní a vodohospodářské  
plochy lesní  
plochy přírodní  
plochy smíšené nezastavěného území:  
zemědělské, přírodní  
zemědělské, přírodní, vodohospodářské, rekreační nepobytlivé

stav	návrh	územní rezervy
D27, KD1		
KR1		

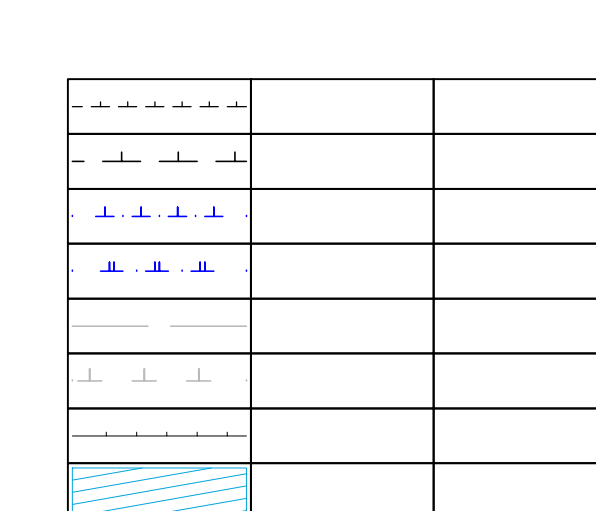
### PLOCHY A KORIDORY

koridory dopravní infrastruktury (silnice I/11, II/310)  
koridor pro revitalizaci Mlýnského potoka a související opatření



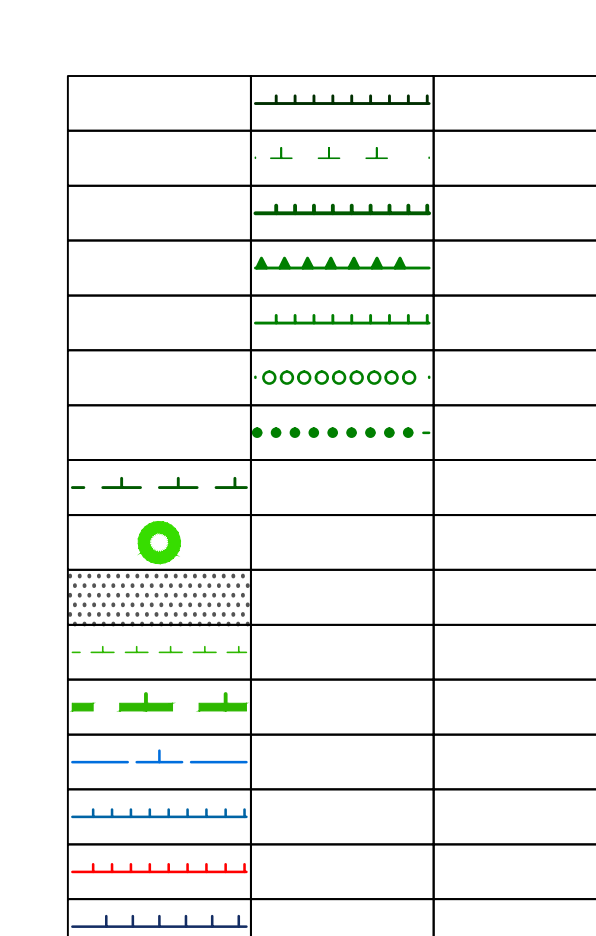
### DOPRAVNÍ A TECHNICKÁ INFRASTRUKTURA

silnice I. třídy  
silnice II. třídy  
železnice  
cyklotrasa  
turistická trasa  
vodovodní řad včetně ochranného pásma  
nadzemní vedení vn 35 kV  
traťostanice 35/0,4 kV  
nadzemní komunikační vedení včetně ochranného pásma  
komunikační zařízení včetně ochranného pásma  
radioreleová trasa



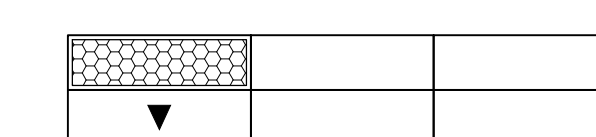
### TECHNICKÉ LIMITY

ochranné pásmo silnice  
ochranné pásmo železnice  
ochranné pásmo vodního zdroje I. stupně  
ochranné pásmo vodního zdroje II. stupně  
ochranné pásmo vzletových a přistávacích prostorů  
ochranné pásmo letišť  
ochranné pásmo elektrovozů  
investice do půdy



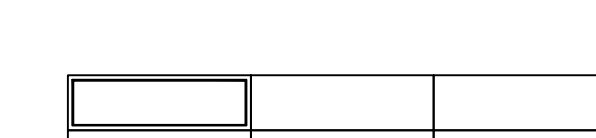
### PŘÍRODNÍ LIMITY A HODNOTY

nadregionální biokoridory  
národnková zóna nadregionálního biokoridoru  
regionální biokoridor  
lokální biocentra  
lokální biokoridory  
plochy významné zelené plnicí funkci interakčních prvků  
významné oázy  
přírodní park Orlice  
pomátný strom  
plochy PUPFL  
pásma 50 m od hranice PUPFL  
migrace významné území  
hranice CHOPAV Východočeská křída a Žamberk-Krátký  
záplavové území Q100  
aktivní zóna záplavového území  
území ohrožené zvláštní povodní pod vodním dílem  
- vodní nádrž Pastviny  
sesuvné území - plošné  
sesuvné území - bodové



### PAMÁTKOVÉ LIMITY A HODNOTY

památky místního významu



### OSTATNÍ LIMITY

vojenský objekt  
ochranné pásmo vojenského objektu

## ODŮVODNĚNÍ ÚZEMNÍHO PLÁNU HELVÍKOVICE

POŘIZOVATEL	MěÚ Žamberk	DATUM
PROJEKTANT	Ing. Eduard Žaluda	IX/2014
ZHOTOVITEL	ŽALUDA, projektová kancelář	
AUTORSKÝ KOLEKTIV	Ing. Eduard Žaluda, Ing. arch. Michal Čapek, Mgr. Vít Holub, Ing. Renata Kašpárková, Petr Schejbal, Ing. Roman Vodný, Ing. Kristína Kuchařová, Ing. Slavomír Jaroš	

KOORDINAČNÍ VÝKRES	PÁRE	VÝKRES Č.	MĚŘÍTKO
	1	1	1: 5 000

## KOORDINAČNÍ VÝKRES