










VÝKRES PLOŠNÉHO USPOŘÁDÁNÍ

M 1 : 1000

LEGENDA

-  stávající parcelace
-  stávající zástavba
-  stávající komunikace
-  řešené území
-  návrh parcelace
-  orientační umístění navrhované zástavby
-  stavební čára otevřená
-  navrhovaná komunikace
-  navrhovaná veřejná zeleň

výměra jednotlivých parcel:

01	<u>1501 m²</u>
02	<u>1614 m²</u>
03	<u>1372 m²</u>
04	<u>1899 m²</u>
05	<u>1466 m²</u>
06	<u>1591 m²</u>
07	<u>1336 m²</u>
08	<u>1364 m²</u>

celková plocha řešeného území	12.438 m ²
plocha stavebních pozemků	12.143 m ²
navrhovaná komunikace	181 m ²
navrhovaná veřejná zeleň	114 m ²

