
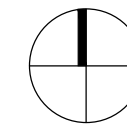
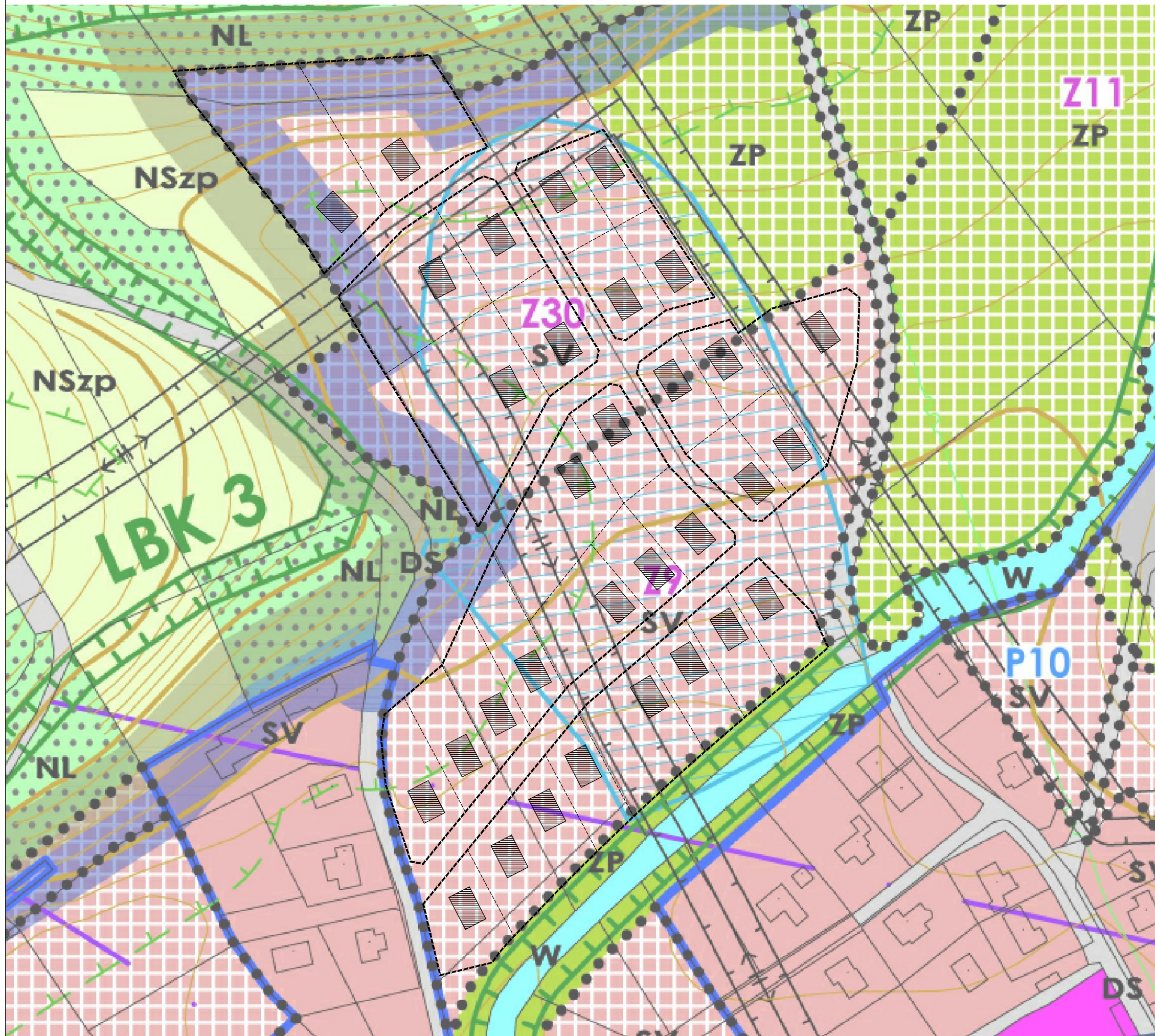


SITUACE NA PODKLADU KOORDINAČNÍHO VÝKRESU ÚZEMNÍHO PLÁNU

M 1 : 1 500



PROJEKT	ÚZEMNÍ STUDIE HELVÍKOVICE X3 "POD SYPANINOU" (ROZVOJOVÉ LOKALITY V ÚP - Z9 a Z30)
OBJEDNATEL	Obec Helvíkovice Helvíkovice 3, 564 01 Helvíkovice
POŘIZOVATEL	Městský úřad Žamberk Odbor regionálního rozvoje a územního plánování Masarykovo náměstí 166, 564 01 Žamberk
ZHOTOVITEL	ŽALUDA, projektová kancelář Ing. Eduard Žaluda, ČKA 4077 Železná 493/20, Praha 1, 110 00
SPOLUPRÁCE	23 architekti
STUPEŇ	ÚZEMNÍ STUDIE
NÁZEV PŘÍLOHY	SITUACE NA PODKLADU KOO. V. ÚP

VYPRACOVAL	ODPOVĚDNÝ PROJEKTANT		
Ing. arch. Michaela Dejdarová	Ing. Eduard Žaluda		
DATUM	ČÍSLO ZAKÁZKY	POČET FORMÁTŮ	MĚŘÍTKO
07/2019	-	2 x A4	1 : 1 500
ČÍSLO PŘÍLOHY	ČÍSLO KOPIE		