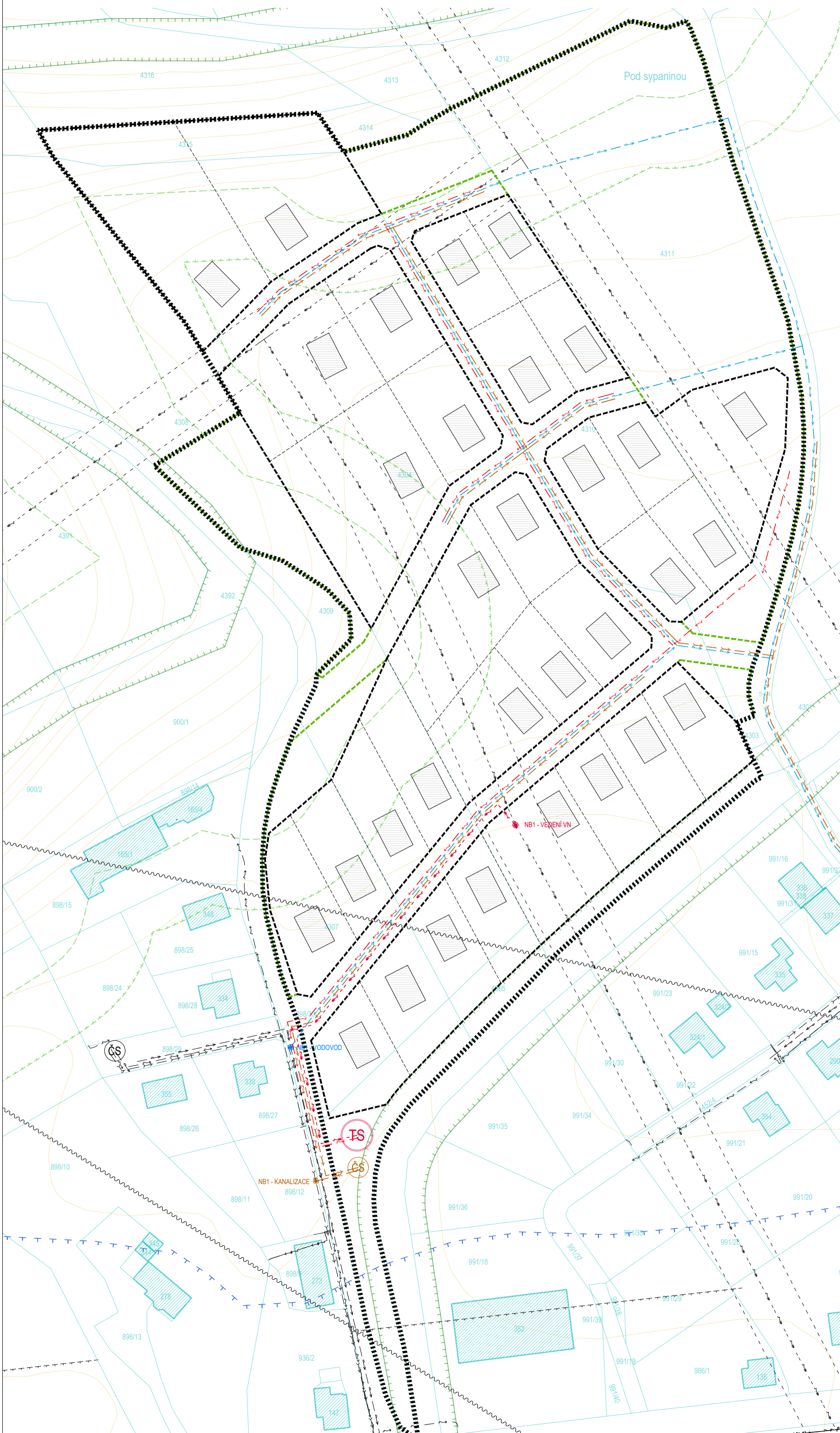















SITUACE TECHNICKÉ INFRASTRUKTURY








M 1 : 1 000



LEGENDA

-  HRANICE ŘEŠENÉHO ÚZEMÍ - LOKALITA X3
-  HRANICE KN
-  STÁVAJÍCÍ ZÁSTAVBA
-  VRSTEVNICE
-  LOKÁLNÍ BOKORIDOR
-  PÁSMO 50 M OD HRANICE PUPFL
-  PÁSMO 25 M OD HRANICE PUPFL
-  PARCELACE - NÁVRH
-  HRANICE STAVEBNÍHO BLOKU
-  ZÁSTAVBA LOKALITY X3 - ORIENTAČNÍ UMÍSTĚNÍ
-  HRANICE NESTAVEBNÍHO BLOKU
-  ÚZEMÍ OHROŽENÉ ZVLÁŠTNÍ POVODNÍ POD VODNÍM DÍLEM
-  OCHRANNÉ PÁSMO SILNICE

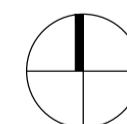
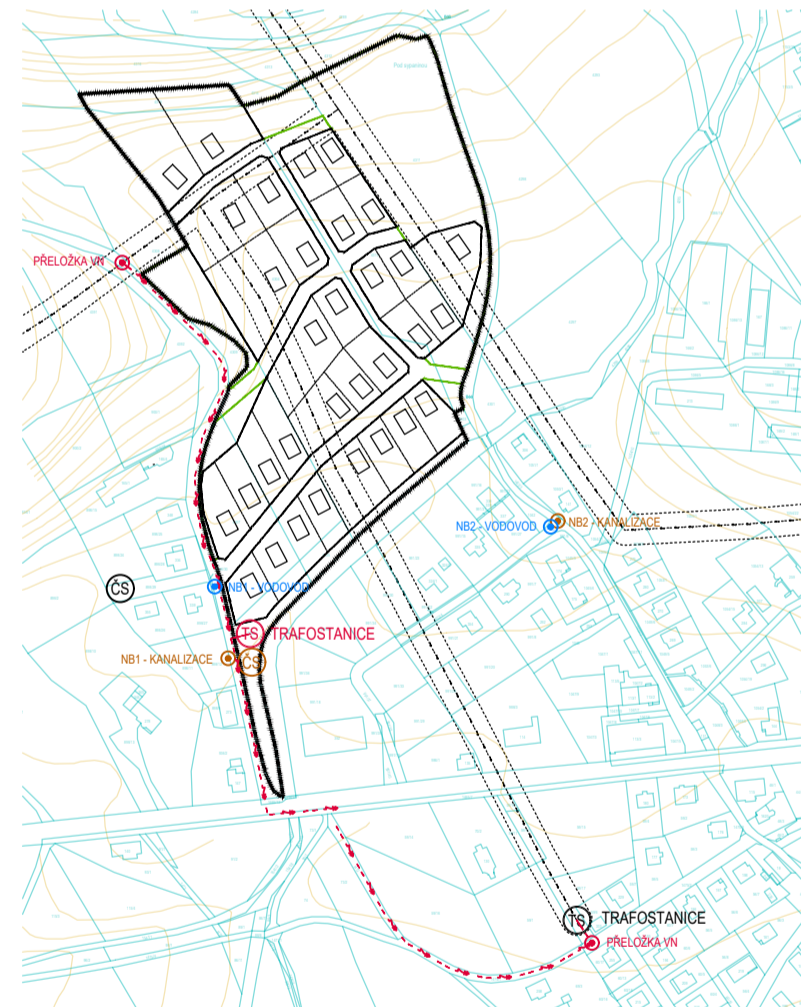
LEGENDA SÍTÍ TECHNICKÉ INFRASTRUKTURY - STAV

-  NADZEMNÍ VEDENÍ VN 35 kV
-  OCHRANNÉ PÁSMO NADZEMNÍHO VEDENÍ VN
-  RADIORELEVÁ TRASA
-  VODOVOD
-  KANALIZACE
-  PODZEMNÍ VEDENÍ NN
-  ČERPAČÍ STANICE

LEGENDA SÍTÍ TECHNICKÉ INFRASTRUKTURY - NÁVRH

-  VODOVOD
-  KANALIZACE - GRAVITAČNÍ
-  KANALIZACE - VÝTLAK
-  PODZEMNÍ VEDENÍ NN
-  ČERPAČÍ STANICE
-  TRAFOSTANICE

SCHÉMA NAPOJENÍ S PŘÍPADNÝM PŘELOŽENÍM VEDENÍ VN 1:5000



PROJEKT	ÚZEMNÍ STUDIE HELVÍKOVICE X3 "POD SYPANINOU" (ROZVOJOVÉ LOKALITY V ÚP - Z9 a Z30)		
OBJEDNATEL	Obec Helvíkovice Helvíkovice 3, 564 01 Helvíkovice		
PORIZOVATEL	Městský úřad Žamberk Odbor regionálního rozvoje a územního plánování Masarykovo náměstí 166, 564 01 Žamberk		
ZHOTOVITEL	ŽALUDA, projektová kancelář Ing. Eduard Žaluda, ČKA 4077 Železná 493/20, Praha 1, 110 00		
SPOLUPRÁCE	23 architekti		
STUPĚN	ÚZEMNÍ STUDIE		
NÁZEV PŘÍLOHY	SITUACE TECHNICKÉ INFRASTRUKTURY		

VYPRACOVAL	OPOVĚDNÝ PROJEKTANT	
Ing. arch. Michaela Dejarová	Ing. Eduard Žaluda	
DATUM	ČÍSLO ZAKAZKY	POČET FORMÁTŮ
07/2019	-	4 x A4
ČÍSLO PŘÍLOHY		MĚRITKO
05		1 : 1 000